

# BADAN PERTANAHAN NASIONAL



## SERTIPIKAT

HAK : MILIK No. 3113

PROPINSI : Jawa Tengah  
 KABUPATEN / KOTAMADYA : Semarang  
 KECAMATAN : Gayamsari  
 DESA / KELURAHAN : Sambirejo


DAFTAR ISIAN 208  
 No. 2341 / A / 19 2000  
 DAFTAR ISIAN 307  
 No. - / 19 -

KANTOR PERTANAHAN  
 KABUPATEN / KOTAMADYA

NO. 2017

1 • 0 • 1 • 0 • 5 • 1 • 0 • 3 • 1 • 1 • 3

*[Handwritten signature and notes in blue ink]*


<p>a) HAK : <b>Milik</b>          No. : <b>3113</b>          Desa / Kel. : <b>Sambirejo</b>          Tgl. berakhirnya hak :</p>	<p>b) NAMA PEMEGANG HAK  <b>Bambang Wijatnoko, Sarjana Hukum.</b>           Tanggal lahir / akta pendirian  <b>Sonarang, 04-05-1944.</b></p>
<p>b) NIB          Letak Tanah <b>1101.0105.00267.</b>  <b>Jl. Pundakomari.</b></p>	<p>g) PEMBUKUAN  <b>Sonarang</b> ..... Tgl. <b>27-6-2000</b>          Kepala Kantor Pertanahan          Kabupaten / Kotamadya  <b>Sonarang</b></p>
<p>c) ASAL HAK <b>Yaam C.no.</b>  <b>705 parcel 9 Klas.S.I.</b>          1. Konversi          2. Pemberian hak          3. Pemecahan / Pemisahan /          Penggabungan bidang</p>	<p>td.</p> <p>.....  <b>Ida Dinda Sidman</b>          NIP</p>
<p>d) DASAR PENDAFTARAN          1. Daftar Isian 202          Tgl. <b>20-5-2000</b>          No. <b>600/1095/BA/V/2000.</b>          2. Surat Keputusan          Tgl.          No.          3. Pernonnan Pemecahan /          Pemisahan / Penggabungan bidang          Tgl.          No.</p>	<p>h) PENERBITAN SERTIPIKAT  <b>Sonarang</b> ..... Tgl. <b>27-6-2000</b>          Kepala Kantor Pertanahan          Kabupaten / Kotamadya  <b>Sonarang</b></p>
<p>e) SURAT UKUR          Tgl. <b>07-03-2000</b>          No. <b>6/Sambirejo/2000</b>          Luas. <b>6452 M2.</b>  <b>5363 M2.</b> /  <b>1089 M2.</b></p>	<p>NIP</p> 

f) PENUNJUK  
 ( ... .. Pembangunan Jalan Masuk Perum. Masjid ... .. dan Tengah )

02 11 04

PENDAFTARAN PERALIHAN HAK, PEMBEBANAN DAN PENCATATAN LAINNYA

Halaman: 3113

Sebab perubahan	Tanggal Pendaftaran No. Daftar Isian 208 No. Daftar Isian 307	Nama yang berhak dan Pemegang hak lain-lainnya	Tanda tangan Kepala kantor dan Cap Kantor
	Telah diperiksa dan Kantor Pendaftaran Tanah Paraf <i>K</i>	Kantor dengan data Kantor Pendaftaran Tanah Semarang Tanggal: 22-8-2011	
	Telah diperiksa dan Kantor Pendaftaran Tanah Paraf <i>K</i>	Kantor dengan data Kantor Pendaftaran Tanah Semarang Tanggal: 6-10-2011	
<p><b>PELEPASAN HAK ATAS TANAH</b> Berdasarkan Surat Keputusan Kepala Kantor Pertanahan Kota Semarang tanggal 18 September 2014 Nomor SK 50/HP/BFN.33.74/2014, Hak Milik Nomor 3113 Kelurahan Sambirojo Kecamatan Gayamsari dilepaskan sebagian tanah seluas 5363 M<sup>2</sup> untuk Jalan Masuk Masjid Agung Jawa Tengah. Perkarat No. 02/Pdt.C/2009/PN.Smg tanggal 08-02-2010 dan Berita Acara Pembayaran No. MAJT-922/1344 tanggal 27-4-2011.</p>			<p>Kepala Kantor Pertanahan Kota Semarang</p>  <p>E.H. JONAHAR NIP. 196502241925021001</p>

11.01.01.05.1.03113

NIB : 1101.0105.00267  
0.00.705 Ps.9 Klas.S.I.

### SURAT UKUR

Nomor : 6/Sumbirejo/192000

#### SEBIDANG TANAH TERLETAK DALAM

Propinsi : ..... Jawa Tengah .....

Kabupaten/ Kotamadya : ..... Sukoharjo .....

Kecamatan : ..... Goyohardjo .....

Desa/Kelurahan : ..... Sumbirejo .....

Peta : ..... Garis ..... Nomor Peta Pendaftaran : .....

Lembar : ..... 75 ..... Kotak : ..... 1-5 .....

Keadaan Tanah : ..... Sebidang tanah kosong .....

Tanda-tanda batas : ..... Batok, baton .....

Juas : ..... 6452 M2 ( luas wilayah empat ratus lima puluh dua meter persegi )  
5363 M2 ( Luas tanah kelas kesuk kelas II )

1089 M2

Penunjukan dan penetapan batas : ..... Loh Bambang Wijayanto .....

BADAN PERTANAHAN NASIONAL



SERTIFIKAT

HAK : MILIK No. 3114

KABUPATEN / KOTAMADYA :  
KECAMATAN :  
DESA / KELURAHAN :

Jawa Tengah  
Semarang  
Gayamsari  
Sembirejo

DAFTAR ISIAN 308  
No. 2340/A 19 2000  
DAFTAR ISIAN 307  
No. 719

KANTOR PERTANAHAN  
KABUPATEN / KOTAMADYA  
Semarang

11.01.01.05.1.03114



REKORD PERALIHAN HAK, HAK BUNYAN DAN PENCAHAYAN

<p>Sebab perubahan</p>	<p>Tanggal Pendaftaran No. Daftar No. Daftar Istimewa</p>	<p>Nama yang berjual dan Pemegang hak lainnya</p>	<p>Janda Janga No. 17 dan Cap</p>
<p>Telah dipolite dan di Kempti Pottanah</p>	<p>Prof. K...</p>	<p>di Kempti Pottanah RBUA Sumitany No. L. 27-3</p>	<p></p>



# BADAN PERTANAHAN NASIONAL



## SERTIPIKAT

HAK : MILIK No. 3115

PROPINSI : Jawa Tengah

KABUPATEN/ KOTAMADYA : Semarang

KECAMATAN : Gayamsari

D E S A / KELURAHAN : Sambirejo

DAFTAR ISIAN 208  
 No. 2339 / A 145.2000  
 DAFTAR ISIAN 307  
 No. 119


KANTOR PERTANAHAN  
KABUPATEN/ KOTAMADYA

Semarang

11.01.01.05.1.03115

PENDAFTARAN - PERTAMA

lamha : 3115

<p>a) HAK : <b>Hak</b>                  No. : 3115                  Desa / Kel. : <b>Sumbirejo</b>                  Tgl. berakhirnya hak :</p>	<p>D) NAMA PEMEGANG HAK  <b>Dambang Wijanarko, Sorjana Hulun.</b>                   Tanggal lahir / akta pendirian</p>
<p>b) NIB <b>11010105.00260</b>                  Letak Tanah  <b>11 Pendanaan</b></p>	<p><b>Samarung, 04-05-1944.</b></p>
<p>c) ASAL HAK <b>Yasm G.no.</b>  <b>705 pernil 9 Klad. S.I.</b>                  1. Kohversi                  2. Pemberian hak                  3. Pemecahan / Pemisahan /                  Penggabungan bidang</p>	<p>B) PEMBUKUAN  <b>Samarung</b> Tgl. <b>27-6-2000</b>                  Kepala Kantor Pertanahan                  Kabupaten / Kotamadya  <b>Samarung</b>                   u.d.   <u><b>Id. Djoko Kristanto</b></u>                  NIP <b>810.133.691</b></p>
<p>d) DASAR PENDAFTARAN                  1. Daftar Isian 202                  Tgl. <b>20-5-2000</b>                  No. <b>600/1097/BA/V/2000</b></p>	
<p>2. Surat Keputusan                  Tgl.                  No.                  3. Permohonan Pemecahan /                  Pemisahan / Penggabungan bidang                  Tgl.                  No.</p>	<p>h) PENERBITAN SERTIPIKAT  <b>Samarung</b> Tgl. <b>27-6-2000</b>                  Kepala Kantor Pertanahan                  Kabupaten / Kotamadya  <b>Samarung</b>     <u><b>Id. Djoko Kristanto</b></u>                  NIP <b>810.133.691</b></p>
<p>e) SURAT UKUR                  Tgl. <b>07-03-2000</b>                  No. <b>7/Sumbirejo/2000</b>                  Luas <b>5168 M2.</b></p>	
<p>i) PENUNJUK</p>	

PENDAFTARAN PERALIHAN HAK, PEMBUBUNGAN DAN PENCATATAN LAINNYA

Halaman: 3115

Sifat peralihan	Tanggal Pendaftaran No. Daftar Isian 208 No. Daftar Isian 307	Nama yang berhak dan Pemegang hak lain-lainnya	Tanda tangan Kepala kantor dan Cap Kantor
	<p>Telah diperiksa dan sesuai dengan daftar di Kantor Pendaftaran Kodis Semarang Paraf <u>/</u> Tanggal <u>22-8-2012</u></p>		
	<p>Telah diperiksa dan sesuai dengan daftar di Kantor Pendaftaran Kodis Semarang Paraf <u>/</u> Tanggal <u>6-10-2012</u></p>		

AQ 358752

11.01.01.05.1.03115

DAFTAR ISIAN 207

NIB : 1101.0105.00268

0100.705 Pa.9 Kls.5.1

# SURAT UKUR

Nomor : 7/Sambirojo/19.2000

## SEBIDANG TANAH TERLEKAT DALAM

Propinsi : ..... Jawa Tengah .....

Kabupaten/Kotamadya : ..... Semarang .....

Kecamatan : ..... Gununganti .....

Desa/Kelurahan : ..... Sambirojo .....

Peta : ..... Giris ..... Nomor Peta Pendaftaran : .....

Lembar : ..... 76 ..... Kotak : ..... 1-5 .....

Kedudukan Tanah : ..... Sebidang tanah kosong .....

Tanda-tanda batas : ..... Patok beton .....

Luas : ..... 5168 M2 ( Lima ribu seratus enam puluh delapan meter persegi ) .....

Penunjuk dan penetapan batas : ..... Oleh Ruchang Widmarito, S.T. .....

DAFTAR ISIAN